








Legenda

-  Řešeno území změna č.1
-  Hranice parcel dle KN
-  Zastavitelné plochy
-  Vodojem Myštica - návrh
-  Vodovod vč. ochranného pásma - návrh
-  Hranice k.ú.

VPRACOVAL ATELIÉR BOČEK, s.r.o. Tylova 70, 397 01 Písek tel. 777 823 409, e-mail: radek.bocek@email.cz	VEDOUCÍ PROJEKTANT Ing. arch. Radek Boček	ZODPOVĚDNÝ PROJEKTANT Ing. arch. Radek Boček	
VODOHOSPODÁŘSKÉ ŘEŠENÍ Ing. arch. Radek Boček	ZÁSOBOVÁNÍ ELEKTRICKOU ENERGIÍ Nebylo předmětem řešení	ZÁSOBOVÁNÍ PLYNEM A TEPLEM Nebylo předmětem řešení	
DOPRAVNÍ ŘEŠENÍ Nebylo předmětem řešení	VYHODNOCENÍ VLUVU NA ŽP Nebylo požadováno	ÚSES Ing. arch. Martin Jirovský, Ph.D.	
PORIZOVATEL: Obecní úřad Myštica, Myštica 15, 38801 Blatná, zastoupen starostou obce p. Tomášem Koželuhem			
<h1>ZMĚNA č. 1 územního plánu Myštica</h1> <h2>04_VÝKRES DI A TI</h2>			ČÍSLO ZAKÁZKY: 23-2018 STUPEŇ: FINÁLNÍ PODOBA MĚŘÍTKO: 1 : 5000 DATUM: 7.4.2019 ČÍSLO VÝKRESU: ČÍSLO PÁŘE: