




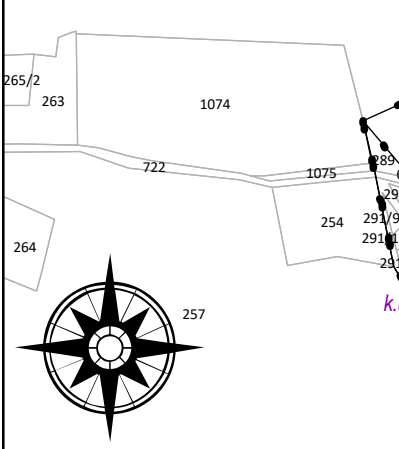



Legenda

-  hranice k.ú.
-  zastavitelné plochy
-  řešeno území změna č.1
-  hranice parcel dle KN
-  vodovod vč. ochranného pásma



VYPRACOVAL Ateliér BOČEK Tylova 70, 397 01 Písek tel. 777 823 409, e-mail: radek.bocek@email.cz	VEDOUCÍ PROJEKTANT Ing. arch. Radek Boček	ZODPOVĚDNÝ PROJEKTANT Ing. arch. Radek Boček	
VODOHOSPODÁŘSKÉ ŘEŠENÍ	ZÁSOBOVÁNÍ ELEKTRICKOU ENERGIÍ	ZÁSOBOVÁNÍ PLYNEM A TEPLEM	
DOPRAVNÍ ŘEŠENÍ	VYHODNOCENÍ VLVÚ NA ŽP	ÚSES	
PORIZOVATEL: Obecní úřad Myštica, Myštica 15, 38801 Blatná, zastoupen starostou obce p. Tomášem Kožlulhem			ČÍSLO ZAKÁZKY: 23-2018
<h1>ZMĚNA č. 1 územního plánu Myštica</h1> <h2>04_VÝKRES DI A TI</h2>			STUPEŇ: NÁVRH 55b
			MĚŘÍTKO 1 : 5000