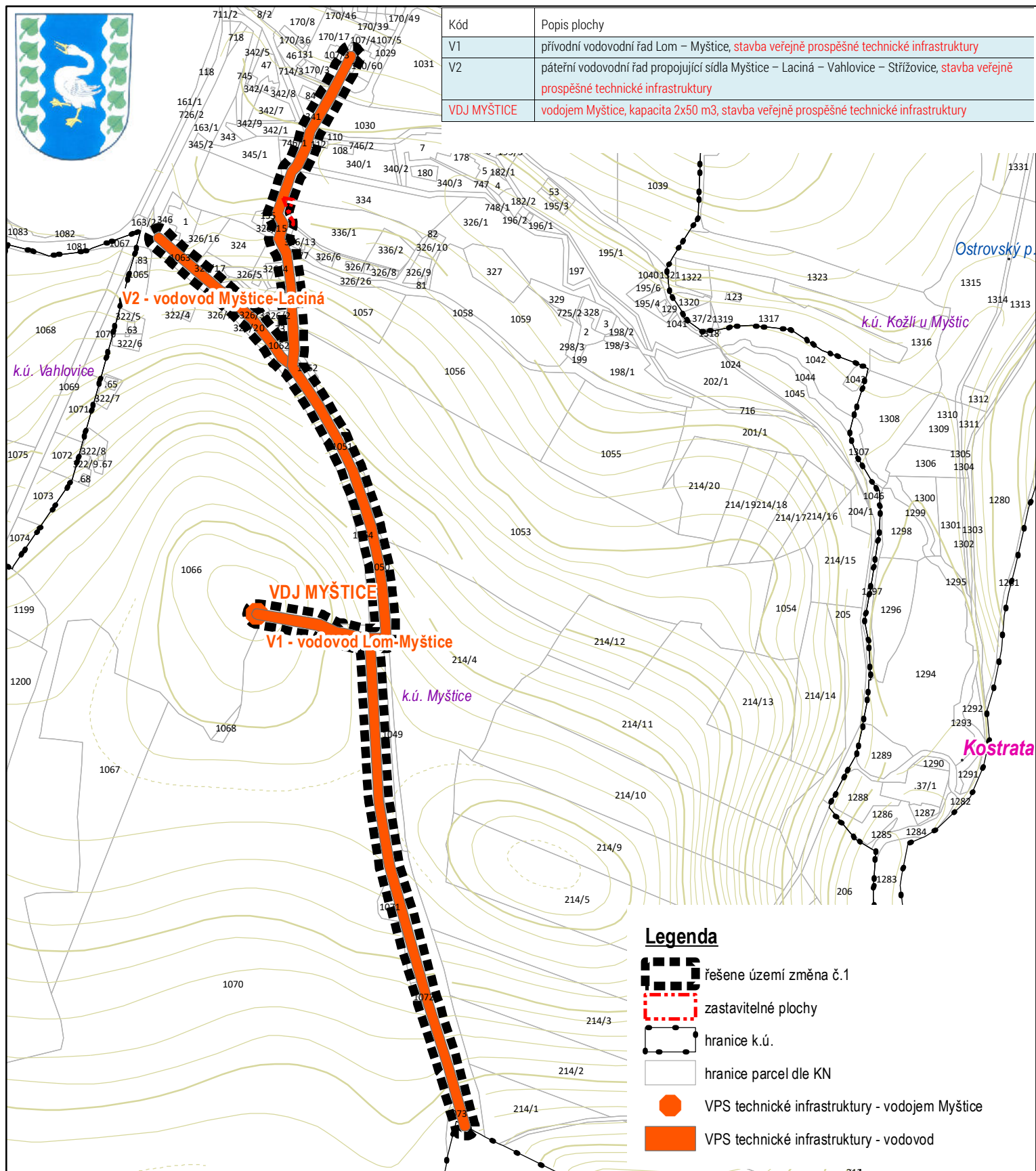











Kód	Popis plochy
V1	přívodní vodovodní řád Lom – Myštica, stavba veřejně prospěšné technické infrastruktury
V2	páteřní vodovodní řád propojující sídla Myštica – Laciná – Vahlovice – Strážovice, stavba veřejně prospěšné technické infrastruktury
VDJ MYŠTICE	vodojem Myštica, kapacita 2x50 m ³ , stavba veřejně prospěšné technické infrastruktury



Legenda

-  řešeno území změna č. 1
-  zastavitelné plochy
-  hranice k.ú.
-  hranice parcel dle KN
-  VPS technické infrastruktury - vodojem Myštica
-  VPS technické infrastruktury - vodovod

VPRACOVAL Ateliér BOČEK Tylova 70, 397 01 Písek tel. 777 823 409, e-mail: radek.bocek@email.cz	VEDOUcí PROJEKTANT Ing. arch. Radek Boček	ZODPOVĚDNÝ PROJEKTANT Ing. arch. Radek Boček	
VODOHOSPODÁŘSKÉ ŘEŠENÍ	ZÁSBOVÁNÍ ELEKTRICKOU ENERGIÍ	ZÁSBOVÁNÍ PLYNEM A TEPLEM	
DOPRAVNÍ ŘEŠENÍ	VYHODNOCENÍ VLUVU NA ŽP	ÚSES	
PORIZOVATEL: Obecní úřad Myštica, Myštica 15, 38801 Blatná, zastoupen starostou obce p. Tomášem Kožluhem			ČÍSLO ZAKÁZKY: 23-2018
<h2>ZMĚNA č. 1 územního plánu Myštica</h2> <h3>03_VÝKRES VPS A VPO</h3>			STUPEŇ: NÁVRH 55b
			MĚŘÍTKO: 1 : 5000
ČÍSLO VÝKRESU		ČÍSLO PÁŘE	

